





		Genius Loci Architettura - Firenze				
		HOTEL EX-AREION DEMOLIZIONE E CONTESTUALE RICOSTRUZIONE CON AMPLIAMENTO VIA CAIO DUILIO, 3 FORTE DEI MARMI (LU) Comune di Forte dei Marmi VARIANTE SUAP - ART.35 L.R. 65/2014 - ART.56 comma 9 NTA P.O. PERMESSO DI COSTRUIRE Novembre 2022				
N.	Codice Elaborato	Tipologia	Scala	Formato		
		ELABORATO		A4	A1	A1+
MODULISTICA PROTOCOLLO						
		Incarico alla sottoscrizione e all'invio della pratica	/	X		
		DICHIARAZIONE SOSTITUTIVA MARCA DA BOLLO	/	X		
		RICEVUTA DIRITTI DI SEGRETERIA	/	X		
		RICEVUTA DIRITTI DI ISTRUTTORIA	/	X		
		ALLEGATO B_RICHIESTA DI PERMESSO DI COSTRUIRE	/	X		
		ALLEGATO C_RELAZIONE TECNICA DI ASSEVERAZIONE	/	X		
		ALLEGATO H_SOGGETTI COINVOLTI	/	X		
	Ricevuta_modello_ISTAT	MODELLO ISTAT	/	X		
	Modello_Bucalossi	MODELLO BUCALOSSÌ	/	X		
	Dichiarazione_sostitutiva_LR.35_5.6.20	Dichiarazione sostitutiva atto notorietà equo compenso LR. 35 del 05/06/2020	/	X		
	Atto_unilaterale_obbligo_VA	Atto unilaterale d'obbligo VA	/	X		
	Modello_UNI-EN-ISO_Rilevamento-Edilizia	Modello UNI-EN-ISO Scheda Rilevamento Attività Edilizia	/	X		
	Dichiarazione_utilizzo_terre-rocce_scavo	Dichiarazione_utilizzo_terre-rocce_scavo	/	X		
RELAZIONI E DOCUMENTI						
		elenco elaborati	ELENCO ELABORATI	/	X	
	RT-01		RELAZIONE TECNICA	/	X	
	RI-01		RELAZIONE ILLUSTRATIVA DELLA VARIANTE	/	X	
	CME_piscina		Computo metrico estimativo Piscina	/	X	
	CME_demolizione_edificio_esistente		Computo metrico estimativo demolizione edificio esistente	/	X	
	Autorizzazione_Paesaggistica_161/2022		Autorizzazione Paesaggistica rilasciata	/	X	
	EN-D-01		Relazione Tecnica Legge 10/91	/	X	
	DF-01		DOCUMENTAZIONE FOTOGRAFICA	/	X	
	CL_Affilio_Bindi		DOCUMENTI DI IDENTITA' PROPRIETARIO	/	X	
	CL_Stefano_Boninsegna		DOCUMENTI DI IDENTITA' TECNICO INCARICATO	/	X	
	visura_catastale		VISURA CATASTALE EX-HOTEL AREION	/	X	
	ETC_Left_B_RELAZIONE		ELABORATO TECNICO DELLA COPERTURA - Relazione tecnica illustrativa	/	X	
	relazione_geologica		RELAZIONE GEOLOGICA VARIANTE SUAP	/	X	
	relazione_geologica_annesso_1		ANNESSE 1 - INDAGINI GEOGNOSTICHE E GEOFISICHE	/	X	
	relazione_geologica_annesso_2		ANNESSE 2 - SCHEDE GRAFICHE E SCHEDE NORMA	/	X	
	relazione_geotecnica		RELAZIONE GEOTECNICA	/	X	
	A-D-01		RELAZIONE ACUSTICA	/	X	
	E-D-03		RELAZIONE TECNICA D.LGS 199/2021	/	X	
	nulla_osta_preventivo_passo_carrabile		NULLA OSTA PREVENTIVO PASSO CARRABILE	/	X	
	Parere_Positivo_Pratica_Antincendio		Parere Positivo Pratica Antincendio	/	X	
	Determina_1254_non_assoggettabilita_VAS		Determinazione 1254 del 04/11/2022 di Non Assoggettabilità a VAS			
PROGETTO ARCHITETTONICO						
01. STATO DI FATTO						
	SA_Q01		STATO ATTUALE - INQUADRAMENTO	/		X
	SA_Q02		STATO ATTUALE - INQUADRAMENTO AREA	1:200		X
	SA_P01		STATO ATTUALE - PIANTE PIANO INTERRATO E PIANO TERRA	1:100		X
	SA_P02		STATO ATTUALE - PIANTE PIANO PRIMO, SECONDO, TERZO E QUARTO	1:100		X
	SA_P03		STATO ATTUALE - PIANTE COPERTURA	1:100		X
	SA_S01		STATO ATTUALE - SEZIONI AA', BB' E CC'	1:100		X
	SA_V01		STATO ATTUALE - PROSPETTI 1 E 2	1:100		X
	SA_V02		STATO ATTUALE - PROSPETTI 3 E 4	1:100		X
	SA_X01		STATO ATTUALE - CALCOLO SUL PIANO TERRA	1:100		X
	SA_X02		STATO DI FATTO - CALCOLO SUL PIANO PRIMO, SECONDO, TERZO E QUARTO	1:100		X
	SA_X03		STATO DI FATTO - CALCOLO SUPERFICIE LOTTO	1:100		X

		Genius Loci Architettura - Firenze				
		HOTEL EX-AREION DEMOLIZIONE E CONTESTUALE RICOSTRUZIONE CON AMPLIAMENTO VIA CAIO DUILIO, 3 FORTE DEI MARMI (LU) Comune di Forte dei Marmi VARIANTE SUAP - ART.35 L.R. 65/2014 - ART.56 comma 9 NTA P.O. PERMESSO DI COSTRUIRE Novembre 2022				
N.	Codice Elaborato	Tipologia	Scala	Formato		
		ELABORATO		A4	A1	A1+
02. PROGETTO						
	SP_Q01	PROGETTO - INQUADRAMENTO AREA	1:200		X	
	SP_P00	PROGETTO - PIANTA PIANO INTERRATO	1:100			X
	SP_P01	PROGETTO - PIANTA PIANO TERRA	1:100			X
	SP_P02	PROGETTO - PIANTA PIANO PRIMO E SECONDO	1:100			X
	SP_P03	PROGETTO - PIANTA PIANO TERZO E QUARTO	1:100			X
	SP_P04	PROGETTO - PIANTA COPERTURA	1:100			X
	SP_S01	PROGETTO - SEZIONI AA', BB' E CC'	1:100			X
	SP_V01	PROGETTO - PROSPETTI 1 E 2	1:100			X
	SP_V02	PROGETTO - PROSPETTI 3 E 4	1:100			X
	SP_V03	PROGETTO - PROSPETTI RECINZIONI 1 E 2	1:100			X
	SP_V04	PROGETTO - PROSPETTI RECINZIONI 3 E 4	1:100			X
	SP_R01	PROGETTO - VISUALE ELEMENTI DI COPERTURA DA PUBBLICA VIA	/			X
	SP_R02	CONFRONTO VISTA 1	/		X	
	SP_R03	CONFRONTO VISTA 2	/		X	
	SP_R04	CONFRONTO VISTA 3	/		X	
	SP_R05	CONFRONTO VISTA 4	/		X	
	SP_X01	VERIFICA RAPPORTO DI PERMEABILITA' E SUP.COPERTA/SUP.FONDIARIA	1:200		X	
	SP_X02	CALCOLO SUL PIANO TERRA	1:100			X
	SP_X03	CALCOLO SUL PIANO PRIMO E SECONDO	1:100			X
	SP_X04	CALCOLO SUL PIANO TERZO E QUARTO	1:100			X
	SP_X05	SUPERAMENTO BARRIERE ARCHITETTONICHE - PIANO INTERRATO	1:100		X	
	SP_X06	SUPERAMENTO BARRIERE ARCHITETTONICHE - PIANO TERRA	1:100		X	
	SP_X07	SUPERAMENTO BARRIERE ARCHITETTONICHE - PIANO PRIMO E QUARTO	1:100		X	
	SP_X08	ELABORATO TECNICO DELLE COPERTURE - PIANO TERRA E PIANO TIPO	1:200			
	SP_X09	ELABORATO TECNICO DELLE COPERTURE - PIANO QUARTO E COPERTURA	1:200			
	SP_X10	PROGETTO DEL VERDE	1:100			X
03. STATO SOVRAPPOSTO						
	SS_P00	STATO SOVRAPPOSTO - PIANTA PIANO INTERRATO	1:100			X
	SS_P01	STATO SOVRAPPOSTO - PIANTA PIANO TERRA	1:100			X
	SS_P02	STATO SOVRAPPOSTO - PIANTA PIANO PRIMO E SECONDO	1:100			X
	SS_P03	STATO SOVRAPPOSTO - PIANTA PIANO TERZO E QUARTO	1:100			X
	SS_P04	STATO SOVRAPPOSTO - PIANTA COPERTURA	1:100			X
	SS_S01	STATO SOVRAPPOSTO - SEZIONI AA', BB' E CC'	1:100			X
	SS_V01	STATO SOVRAPPOSTO - PROSPETTI 1 E 2	1:100			X
	SS_V02	STATO SOVRAPPOSTO - PROSPETTI 3 E 4	1:100			X

		Genius Loci Architettura - Firenze					
		HOTEL EX-AREION DEMOLIZIONE E CONTESTUALE RICOSTRUZIONE CON AMPLIAMENTO VIA CAIO DUILIO, 3 FORTE DEI MARMI (LU) Comune di Forte dei Marmi VARIANTE SUAP - ART.35 L.R. 65/2014 - ART.56 comma 9 NTA P.O. PERMESSO DI COSTRUIRE Novembre 2022					
N.	Codice Elaborato	Tipologia		Scala	Formato		
		ELABORATO			A4	A1	A1+
04. PROGETTO IMPIANTI - DM 37/08							
04.1. PROGETTO IMPIANTI MECCANICI							
		D - DOCUMENTI					
	M-D-01	RELAZIONE TECNICA DESCRITTIVA		-	X		
		SC - SCHEMI					
	M-SC-01	SCHEMA CENTRALE TERMICA E IDRICA		-			X
	M-SC-02	SCHEMA IDRAULICO ANTINCENDIO		-			X
	M-SC-03	DISTRIBUZIONE IDRAULICA - SKELTON		-			X
	M-SC-04	DISTRIBUZIONE IDRAULICA - SKELTON		-			X
		01 - VENTILAZIONE					
	M-01-01	VENTILAZIONE - PIANO INTERRATO		1:50			X
	M-01-02	VENTILAZIONE - PIANO TERRA		1:50			X
	M-01-03	VENTILAZIONE - PIANO PRIMO		1:50			X
	M-01-04	VENTILAZIONE - PIANO SECONDO		1:50			X
	M-01-05	VENTILAZIONE - PIANO TERZO		1:50			X
	M-01-06	VENTILAZIONE - PIANO QUARTO		1:50			X
	M-01-07	VENTILAZIONE - PIANO COPERTURA		1:50			X
		02 - DISTRIBUZIONE IDRAULICA					
	M-02-01	DISTRIBUZIONE IDRAULICA - PIANO INTERRATO		1:50			X
	M-02-02	DISTRIBUZIONE IDRAULICA - PIANO TERRA		1:50			X
	M-02-03	DISTRIBUZIONE IDRAULICA - PIANO PRIMO		1:50			X
	M-02-04	DISTRIBUZIONE IDRAULICA - PIANO SECONDO		1:50			X
	M-02-05	DISTRIBUZIONE IDRAULICA - PIANO TERZO		1:50			X
	M-02-06	DISTRIBUZIONE IDRAULICA - PIANO QUARTO		1:50			X
	M-02-07	DISTRIBUZIONE IDRAULICA - PIANO COPERTURA		1:50			X
		03 - ADDUZIONE ACQUA					
	M-03-01	DISTRIBUZIONE IDRICO SANITARIO - PIANO INTERRATO		1:50			X
	M-03-02	DISTRIBUZIONE IDRICO SANITARIO - PIANO TERRA		1:50			X
	M-03-03	DISTRIBUZIONE IDRICO SANITARIO - PIANO PRIMO		1:50			X
	M-03-04	DISTRIBUZIONE IDRICO SANITARIO - PIANO SECONDO		1:50			X
	M-03-05	DISTRIBUZIONE IDRICO SANITARIO - PIANO TERZO		1:50			X
	M-03-06	DISTRIBUZIONE IDRICO SANITARIO - PIANO QUARTO		1:50			X
		04 - SCARICHI					
	M-04-01	SCARICHI - DISTRIBUZIONE PIANO INTERRATO		1:50			X
	M-04-02	SCARICHI - DISTRIBUZIONE PIANO TERRA		1:50			X
	M-04-03	SCARICHI - DISTRIBUZIONE PIANO PRIMO		1:50			X
	M-04-04	SCARICHI - DISTRIBUZIONE PIANO SECONDO		1:50			X
	M-04-05	SCARICHI - DISTRIBUZIONE PIANO TERZO		1:50			X
	M-04-06	SCARICHI - DISTRIBUZIONE PIANO QUARTO		1:50			X
	M-04-07	SCARICHI - DISTRIBUZIONE COPERTURA		1:50			X
04.2. PROGETTO IMPIANTI ELETTRICI							
		D - DOCUMENTI					
	E-D-01	RELAZIONE TECNICA DESCRITTIVA		-	X		
	E-D-02	RELAZIONE TECNICA VERIFICA SCARICHE ATMOSFERICHE		-	X		
		SC - SCHEMI IMPIANTI					
	E-SC-01	SCHEMA A BLOCCHI IMPIANTO ELETTRICO		-			X
	E-SC-02	SCHEMA A BLOCCHI IT SYSTEM		-			X
	E-SC-03	SCHEMA RIVELAZIONE FUMI		-			X
		01 - DISTRIBUZIONE PRINCIPALE					
	E-01-01	DISTRIBUZIONE PRINCIPALE - PIANO TERRA		1:50			X
	E-01-02	DISTRIBUZIONE PRINCIPALE - PIANO PRIMO E SECONDO		1:50			X
	E-01-03	DISTRIBUZIONE PRINCIPALE - PIANO TERZO E QUARTO		1:50			X
		02 - FORZA MOTRICE E IT					
	E-02-01	FORZA MOTRICE E DATI - PIANO INTERRATO PIANO TERRA		1:50			X
	E-02-02	FORZA MOTRICE E IT - PIANO PRIMO, SECONDO E TERZO		1:50			X
	E-02-03	FORZA MOTRICE E IT - PIANO QUARTO E COPERTURA PARTICOLARI CAMERA TIPO		1:50			X
		03 - ILLUMINAZIONE ORDINARIA ED EMERGENZA					
	E-03-01	ILLUMINAZIONE ORDINARIA ED EMERGENZA - PIANO INTERRATO PIANO TERRA		1:50			X
	E-03-02	ILLUMINAZIONE ORDINARIA ED EMERGENZA - PIANO PRIMO, SECONDO E TERZO		1:50			X
	E-03-03	ILLUMINAZIONE ORDINARIA ED EMERGENZA - PIANO QUARTO E COPERTURA PARTICOLARI CAMERA TIPO		1:50			X
		04 - RIVELAZIONE FUMI ED EVAC					
	E-04-01	RIVELAZIONE FUMI ED EVAC - PIANO INTERRATO PIANO TERRA		1:50			X
	E-04-02	RIVELAZIONE FUMI ED EVAC - PIANO PRIMO, SECONDO E TERZO		1:50			X
	E-04-03	RIVELAZIONE FUMI ED EVAC - PIANO QUARTO E COPERTURA PARTICOLARI CAMERA TIPO		1:50			X
		05 - TVCC E CONTROLLO ACCESSI					
	E-05-01	TVCC E CONTROLLO ACCESSI - PIANO INTERRATO PIANO TERRA		1:50			X
	E-05-02	TVCC E CONTROLLO ACCESSI - PIANO PRIMO, SECONDO E TERZO		1:50			X
	E-05-03	TVCC E CONTROLLO ACCESSI - PIANO QUARTO E COPERTURA PARTICOLARI CAMERA TIPO		1:50			X
		06 - IMPIANTO DI TERRA					
	E-06-01	IMPIANTO DI TERRA - PIANO INTERRATO PIANO TERRA		-			X
	E-06-02	IMPIANTO DI TERRA - PARTICOLARE PISCINA PARTICOLARE CABINA		1:50			X
		07 - FOTOVOLTAICO					
	E-07-01	IMPIANTO FOTOVOLTAICO - PIANO COPERTURA		1:50			X

		Genius Loci Architettura - Firenze					
		HOTEL EX-AREION DEMOLIZIONE E CONTESTUALE RICOSTRUZIONE CON AMPLIAMENTO VIA CAIO DUILIO, 3 FORTE DEI MARMI (LU) Comune di Forte dei Marmi VARIANTE SUAP - ART.35 L.R. 65/2014 - ART.56 comma 9 NTA P.O. PERMESSO DI COSTRUIRE Novembre 2022					
N.	Codice Elaborato	Tipologia		Scala	Formato		
		ELABORATO			A4	A1	A1+
04.2. PROGETTO LEGGE 10/91							
		01- STRATIGRAFIE VERTICALI					
	EN-01-01P-1	STRATIGRAFIE VERTICALI - PIANO INTERRATO		1:50			X
	EN-01-02P0	STRATIGRAFIE VERTICALI - PIANO TERRA		1:50			X
	EN-01-03P1	STRATIGRAFIE VERTICALI - PIANO PRIMO		1:50			X
	EN-01-04P2	STRATIGRAFIE VERTICALI - PIANO SECONDO					
	EN-01-05P3	STRATIGRAFIE VERTICALI - PIANO TERZO					
	EN-01-06P4	STRATIGRAFIE VERTICALI - PIANO QUARTO					
	EN-01-07SEZ	STRATIGRAFIE VERTICALI - SEZIONE					
	EN-01-08PRO	STRATIGRAFIE VERTICALI - PROSPETTO					
		02- STRATIGRAFIE ORIZZONTALI					
	EN-02-01P-1	STRATIGRAFIE ORIZZONTALI - PIANO INTERRATO		1:50			X
	EN-02-02P0	STRATIGRAFIE ORIZZONTALI - PIANO TERRA		1:50			X
	EN-02-03P1	STRATIGRAFIE ORIZZONTALI - PIANO PRIMO		1:50			X
	EN-02-04P2	STRATIGRAFIE ORIZZONTALI - PIANO SECONDO					
	EN-02-05P3	STRATIGRAFIE ORIZZONTALI - PIANO TERZO		1:50			X
	EN-02-06P4	STRATIGRAFIE ORIZZONTALI - PIANO QUARTO		1:50			X
	EN-02-07PC	STRATIGRAFIE ORIZZONTALI - COPERTURA		1:50			X